

Ede, 27 oktober 2019,

Geachte heer ter Steege, beste Bart,

Bijgaand tref je de bevindingen aan van de buurtschouw welke wij namens de Vereniging Zeeheldenbuurt op 19 oktober jl hebben uitgevoerd.

Zoals per mail op 10 oktober jl gemeld door Tom Westerhout heeft hij de taak van de buurtschouw aan mij overgedragen. Graag maak ik van de gelegenheid gebruik om Tom te bedanken voor zijn bevlogenheid en zijn inzet voor de buurt in het bijzonder!

Onderstaand tref je een plattegrond aan met liefst 45 vlaggetjes. Dit geeft het totaal overzicht weer. Wij hebben de Zeeheldenbuurt geschouwd in 3 delen:

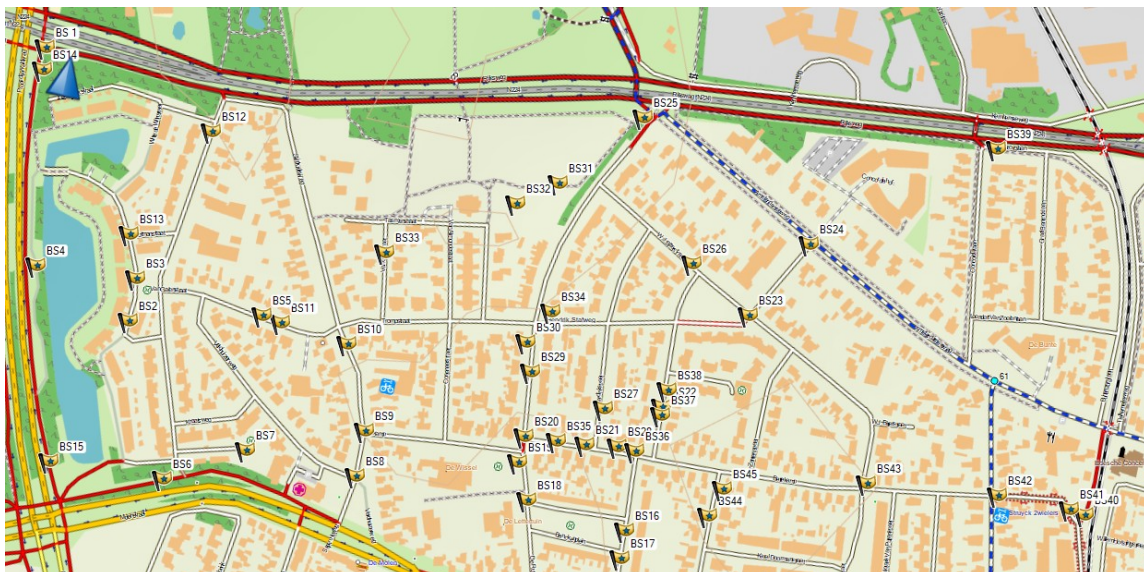
1. Westelijk gedeelte: 2 personen.
2. Midden gedeelte: 3 personen.
3. Oostelijk gedeelte: 2 personen.

Van elk deel is logischerwijs een grotere plattegrond gemaakt waarop je de genummerde vlaggetjes ziet staan, bv **BS3** > **B**uurt**S**chouw **3** etc.

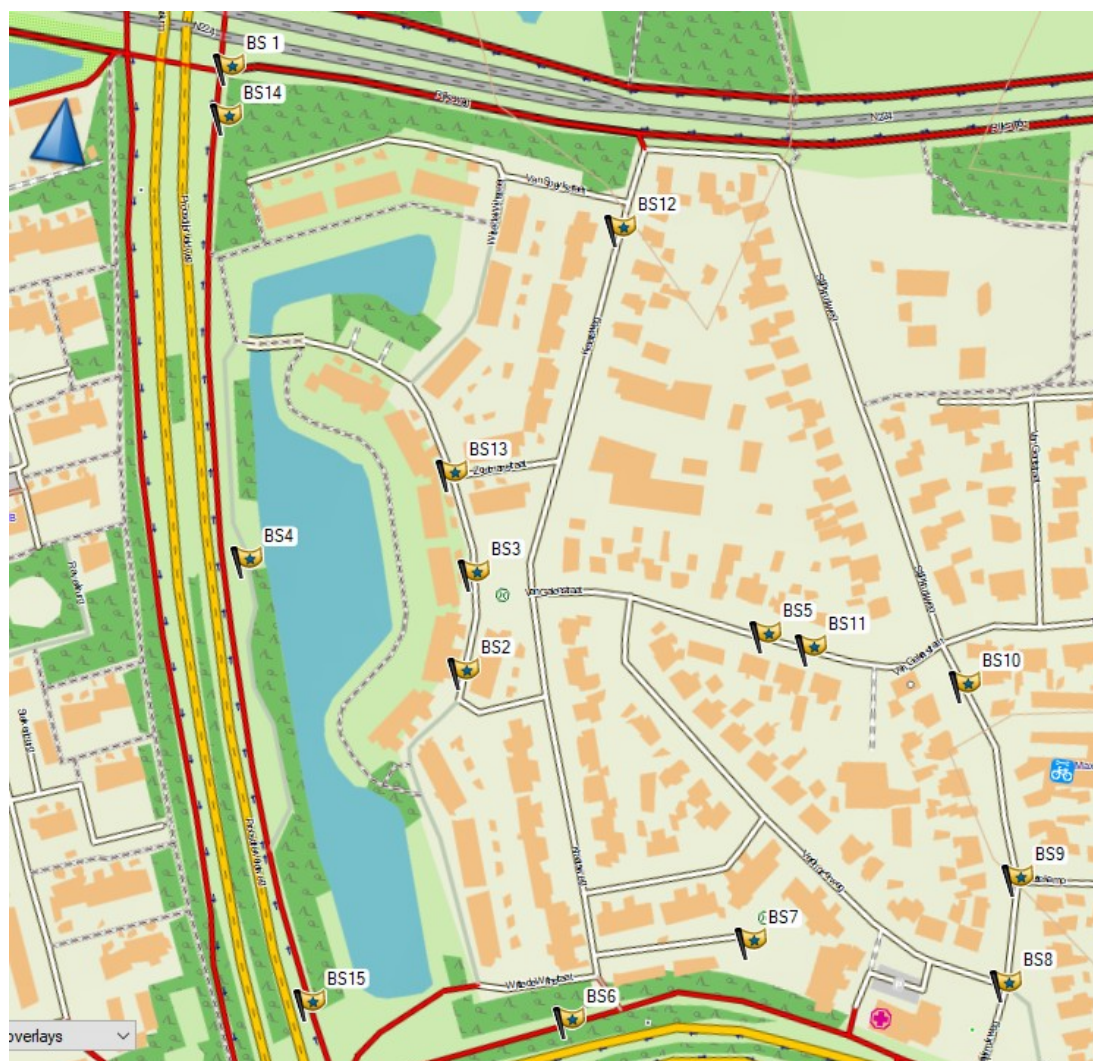
Onder de betreffende plattegrond vind je de tekst die betrekking heeft op, in dit geval, BS3: *“Witte de Withstraat 31. Overhangende takken.”*

Daarnaast heb ik van **alle** BS-nummers (1-45) de foto in een wat kleinere, maar nog goed waar te nemen weergave bijgevoegd.

Totaalgebied Buurtschouw Zeeheldenbuurt 19 okt 2019:

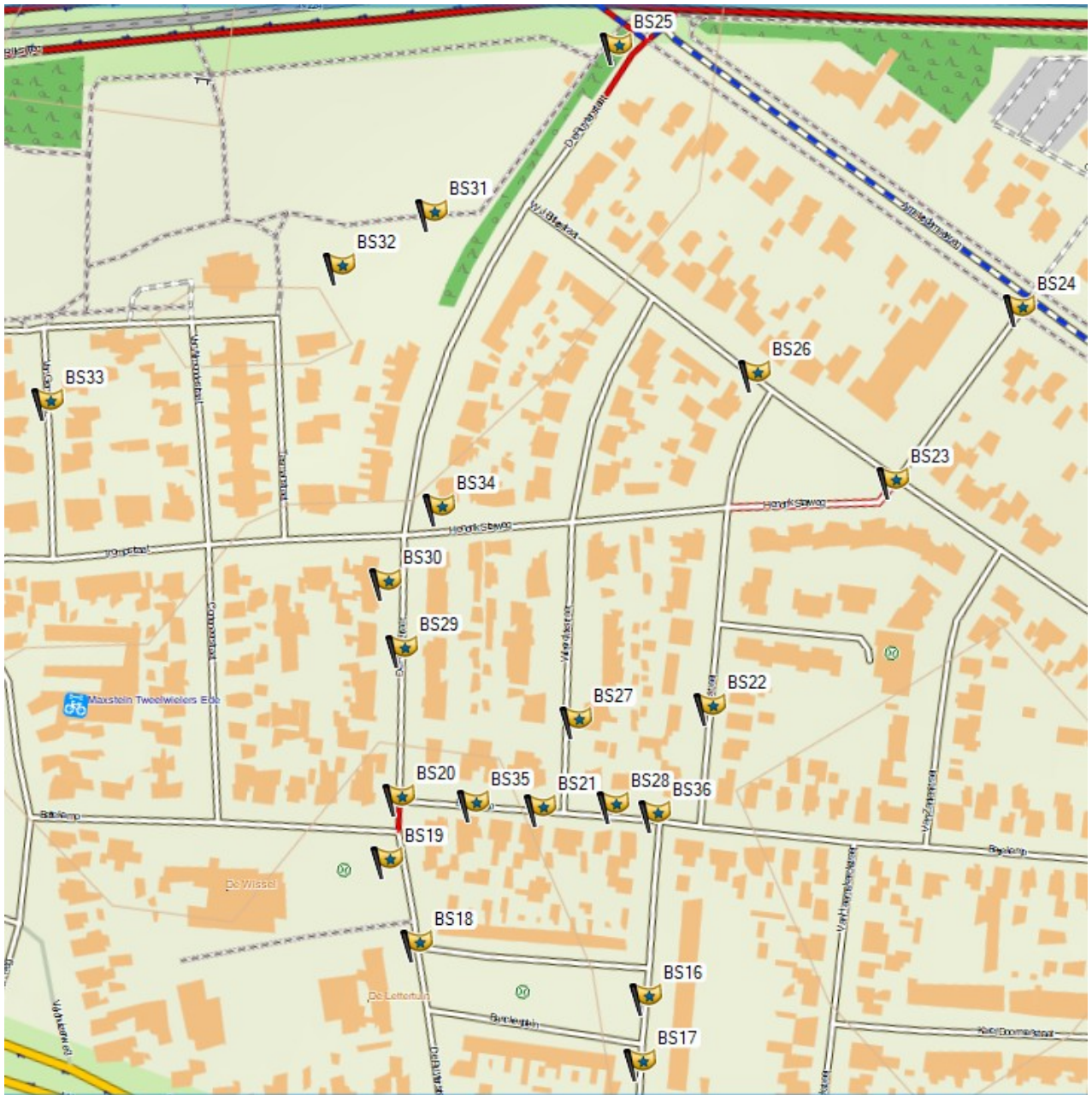


Westelijk gedeelte:



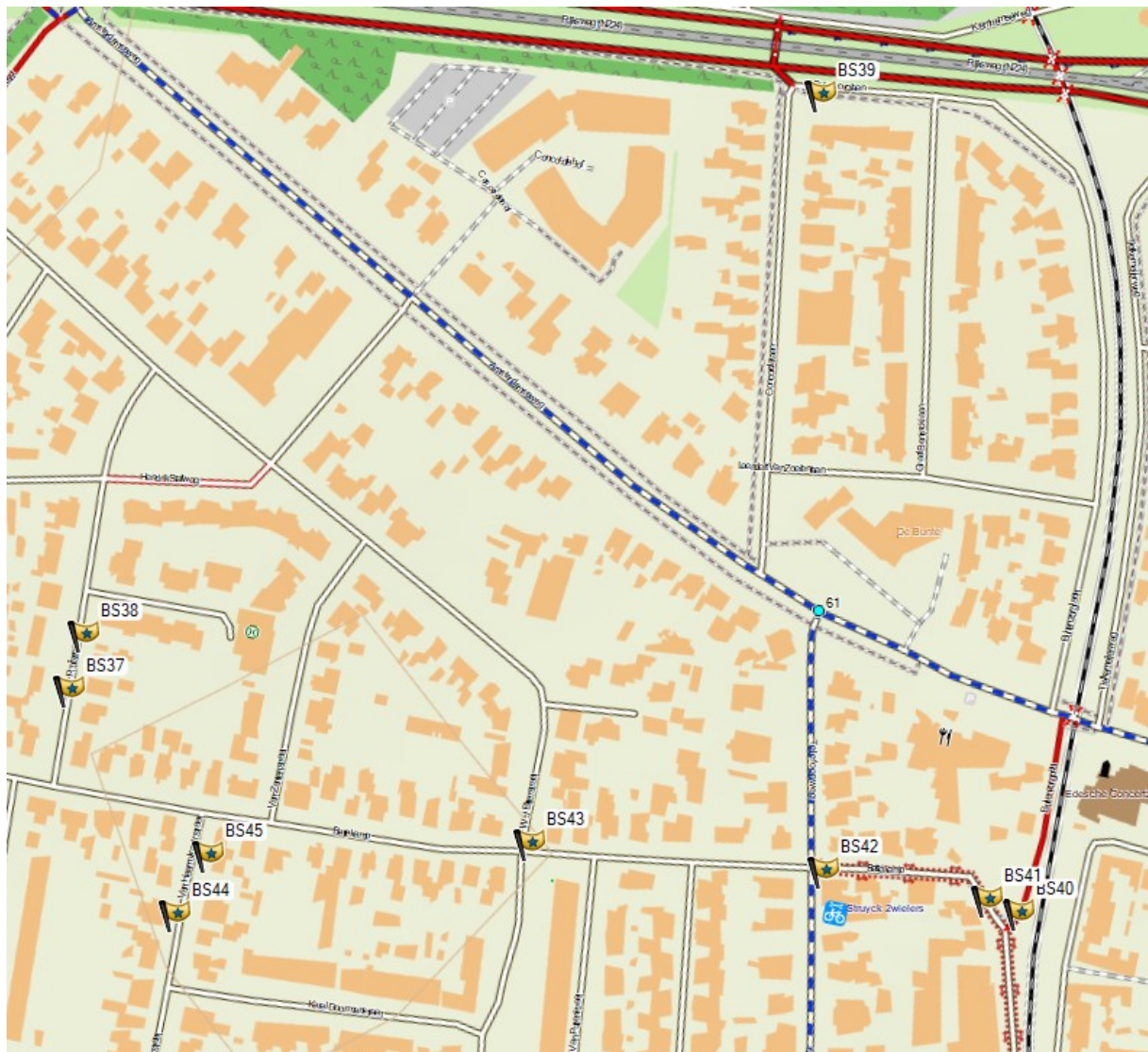
| No.: | Omschrijving | | |
|-------------|---|--|--|
| West | | | |
| BS1 | Afwatering fietspad slecht | | |
| BS2 | Witte de Withstraat 15. Stronk nog niet verwijderd. | | |
| BS3 | Witte de Withstraat 31. Overhangende takken. | | |
| BS4 | Graffiti Proosdijerveldweg thv vijver | | |
| BS5 | Goot van Galenstraat zit vol met gras. | | |
| BS6 | Overhangende takken Molenstraat | | |
| BS7 | Slot hekje defect speelplaatsje W. de W. straat | | |
| BS8 | Slijpkruikweg nr. 12 Put verstopt. | | |
| BS9 | Hoek Bettekamp / Slijpkruikweg losse en omhoogstaande stoeptegels | | |
| BS10 | Goed voorbeeld! hier verwijderd bewoner vuil uit de goot | | |
| BS11 | Van Galenstraat loopt heel erg af. | | |
| BS12 | Van Speijkstraat groen. | | |
| BS13 | Witte de Withstraat bord scheef, zie foto. | | |
| BS14 | Graffiti Proosdijerveldweg | | |
| BS15 | Proosdijerveldweg: gras groeit over groot oppervlak tegels. | | |

Midden gedeelte:



| No.: | Omschrijving | | |
|---------------|--|--|--|
| Midden | | | |
| BS16 | Het bord staat scheef en is beschadigd op het banckertplein | | |
| BS17 | Voor Piet Heinstraat 6 hangen overhangende takken over het trottoir | | |
| BS18 | Hoek Banckertplein de Ruyterstraat erg veel groen tussen de tegels | | |
| BS19 | Graffiti op het skateboard blok speelplein de Ruyterstraat Bettekamp | | |
| BS20 | Voor rolstoelen en rollators onbegaanbaar trottoir Bettekamp hoek De Ruyterstraat | | |
| BS21 | Niet meer begaanbaar voor rollators/kinderwagens door parkeren auto en situering boom Bettekamp hoek Wilterdinkstraat. Iets voor Handhaving?? | | |
| BS22 | Veel onkruid in de stoep en boomspiegel Ruisstraat 5 | | |
| BS23 | Veel groen rond boomspiegel en stoep hoek W.J. Bitterstraat/ Hendrik Stafweg | | |
| BS24 | Graffiti op Liander kastje hoek Hendrik Stafweg / Amsterdamseweg | | |
| BS25 | Wat is precies het beleid voor dit soort stukjes zoals op het eind van de de Ruyterstraat hoek Amsterdamseweg? | | |
| BS26 | W.J. Bitterstraat 42. Stoeprand steekt wel heel erg schreef boven de stoep uit | | |
| BS27 | Losliggende tegels bij het begin van de Wilterdinkstraat ca nummer 2 | | |
| BS28 | Opgewerkte stoeptegels op de hoek van de Bettekamp / Wilterdinkstraat | | |
| BS29 | Losliggende stoeptegel de Ruyterstraat 13 | | |
| BS30 | Verzakte stoeptegels naast de Ruyterstraat 26 | | |
| BS31 | Prullenbak ontbreekt op het speelveld Slijpkruik de Ruyterstraat en 224 zwerfvuil | | |
| BS32 | Wat gaat er gebeuren met de wilgentenen hut die niet zo goed blijkt aan te slaan? | | |
| BS33 | Opgewipte tegel en stoeprand van Gentstraat 5 | | |
| BS34 | Beschadigd bord Hendrik Stafweg Trompstraat hoek De Ruyterstraat | | |
| BS35 | Over hangende stekelige bodembedekkers Bettekamp 91 | | |
| BS36 | Opgewerkte stoeptegel Bettekamp 83 | | |

Oostelijk gedeelte:



| No.: | Omschrijving | | |
|------|--|-------------|--|
| | | Oost | |
| BS37 | Ernstige vorm van onkruid Ruisstraat thv no. 4 | | |
| BS38 | Overhangende struiken over trottoir thv no. 6 | | |
| BS39 | Overhangende boom Buitenzorglaan rond no. 20 | | |
| BS40 | Graffiti in bocht Bettekamp bij spoorlijn | | |
| BS41 | Overhangend groen in de toch al smalle bocht Bettekamp nabij spoor | | |
| BS42 | Tegels los en paal scheef hoek Bettekamp/Telefoonweg | | |
| BS43 | Graffiti (data?) kastje hoek Bettekamp W.J. Bitterstraat | | |
| BS44 | Van Heemskerckstraat no 9 à 13 sierboom hangt in hoge mate over trottoir | | |
| BS45 | Van Heemskerckstraat thv Bettekamp 61. Groen uit tuin hangt over op een toch al smal trottoir. Bij parkeren auto gaat het mis... | | |

Conclusie:

De buurt ziet er redelijk netjes en verzorgd uit. Het meubilair en de borden in de openbare ruimte vertonen weinig gebreken. Er is dit keer weinig hondenpoep en zwerfafval waargenomen. Het aantal knelpunten is niet buitensporig.

Wel zijn er een aantal straten met oudere trottoirs met veel onkruid tussen de tegels en zijn er plekken met gras / en of blad in de goot die voor verstopping kunnen zorgen. Op enkele plekken na, is er weinig bladafval. Het meeste blad moet dan ook nog vallen.

Als buurtvereniging zijn wij uiteraard benieuwd naar je reactie en naar de planning wanneer de knelpunten worden opgelost/hersteld.

Bij evt. vragen of opmerkingen kun je mij via onderstaande contactgegevens bereiken.

Vriendelijke groet, mede namens de Vereniging Zeeheldenbuurt.

Frank Giezen